

## Factura Pequeño Contribuyente

JONATHAN DAVID, GONZÁLEZ YACH

Nit Emisor: 300603444

JONATHAN DAVID GONZÁLEZ YACH

24 CALLE 11-37 COLONIA AGUILAR, zona 3, Guatemala,  
GUATEMALA

NIT Receptor: 3440958

Nombre Receptor: INSTITUTO GEOGRAFICO NACIONAL, INGENIERO  
ALFREDO OBIOLS GOMEZ

Dirección comprador: AVENIDA LAS AMERICAS 5-76 ZONA 13 CIUDAD  
DE GUATEMALA

NÚMERO DE AUTORIZACIÓN:

6435A2CD-7247-4D36-AC65-B1B7BE83FA36

Serie: 6435A2CD Número de DTE: 1917275446

Numero Acceso:

Fecha y hora de emision: 30-abr-2025 08:19:46

Fecha y hora de certificación: 01-abr-2025 08:19:46

#No	B/S	Cantidad	Descripcion	Precio/Valor unitario (Q)	Descuentos (Q)	Otros Descuentos(Q)	Total (Q)	Impuestos
1	Servicio	1	Pago de honorarios por servicios técnicos prestados al Instituto Geográfico Nacional, Ingeniero Alfredo Obiols Gómez, del Ministerio de Agricultura, Ganadería y Alimentación durante el periodo correspondiente del 01 de Abril de 2025 al 30 de Abril de 2025, según Contrato Administrativo número 2025-202-1-2-34, Acuerdo Ministerial de Aprobación número RH-029-202-1-2025	7,000.00	0.00	0.00	7,000.00	
TOTALES:					0.00	0.00	7,000.00	

CANCELADO

\* No genera derecho a crédito fiscal

Datos del certificador


Superintendencia de Administracion Tributaria NIT: 16693949

Razón: que se registra para hacer constar que la factura que precede, Serie 6435A2CD, número de DTE 1917275446 de fecha 30 de Abril 2025; emitida por Jonathan David González Yach, ampara el pago por servicios técnicos; correspondiente del mes de Abril del año 2025, según contrato número 2025-202-1-2-34 y Acuerdo Ministerial de Aprobación número RH-029-202-1-2025, Conste. Guatemala 30 de Abril de 2025.



(f)   
Jonathan David González Yach  
DPI 3006 03444 0101

(f)   
Ing. Marcos  
JEFE DE DIVISION DE CARTOGRAFIA  
Instituto Geográfico Nacional  
Firma y sello del Responsable de la  
Verificación de los Servicios Contratados

(f)   
Ing. Agr. Daunno Walther Chew Davila  
Director  
Instituto Geográfico Nacional -IGN-

"Contribuyendo por el país que todos queremos"





Identificador Documento del Verificador  
Integrado No:  
**1743517652067**

Fecha de Generación:  
**Apr 1, 2025, 8:27 AM**

### Detalle de Documentos

<b>Tipo Documento:</b>	FEL
<b>Fecha Emisión:</b>	30/04/2025 08:19:46
<b>Emisor:</b>	300603444
<b>Agente de Retención:</b>	No es agente de retención.
<b>Establecimiento:</b>	JONATHAN DAVID GONZÁLEZ YACH
<b>Receptor:</b>	3440958-INSTITUTO GEOGRAFICO NACIONAL, INGENIERO ALFREDO OBIOLS GOMEZ
<b>Monto Total:</b>	GTQ GTQ 7000.000000
<b>No. de Acceso:</b>	0
<b>Autorización:</b>	6435A2CD-7247-4D36-AC65-B1B7BE83FA36
<b>Serie:</b>	6435A2CD
<b>Número del DTE:</b>	1917275446
<b>Acuse de recibido:</b>	FCID202520250401T08:19:4706:006435A2CD72474D36AC65B1B7BE83FA36
<b>Fecha de la consulta:</b>	01/04/2025 08:27:05
<b>Estado:</b>	Activo
<b>Asociado a una garantía mobiliaria:</b>	No





### SITUACIÓN DEL CONTRIBUYENTE:

**NO PRESENTA INCUMPLIMIENTOS**



Al 01/04/2025 08:27:38

CONTRIBUYENTE Y/O EMISOR	
NIT	300603444
NOMBRE	JONATHAN DAVID, GONZÁLEZ YACH
RESUMEN	
TIPO DE INCUMPLIMIENTO	
<b>¡FELICITACIONES!</b> <b>NO PRESENTA INCUMPLIMIENTOS TRIBUTARIOS</b>	
El no presentar incumplimientos, no garantiza que el contribuyente pueda obtener la "Solvencia Fiscal", ya que el proceso de emisión de la misma, considera otras obligaciones no incluidas en el Verificador Integrado.	



---

Para actualizar tus Datos de RTU, así como verificar el detalle de las declaraciones presentadas puedes hacerlo en Agencia Virtual ingresando Usuario y Contraseña, si aún no tienes tu contraseña, ingresa a <https://portal.sat.gob.gt/portal/> selecciona Agencia Virtual en la opción "Solicitar Usuario", luego preséntate a una Agencia u Oficina Tributaria o llama al Contac Center de la SAT, teléfono 1550.



**Verifique la validez de la presente consulta**



## INFORME MENSUAL DE ACTIVIDADES REALIZADAS

<b>No. Contrato Administrativo:</b>		2025-202-1-2-34
<b>No. de Acuerdo Ministerial de Aprobación de Contrato:</b>		RH-029-202-1-2025
<b>Tipo de Servicios:</b>		TÉCNICOS
<b>Nombres y apellidos de la persona contratista:</b>		Jonathan David González Yach
<b>Plazo de contratación:</b>	<b>Del:</b> 02/01/2025	<b>Al:</b> 30/06/2025
<b>Periodo de este informe:</b>	<b>Del:</b> 01/04/2025	<b>Al:</b> 30/04/2025
<b>Monto a pagar:</b> Siete mil quetzales exactos		Q7,000.00
<b>Prestados en:</b>		Instituto Geográfico Nacional, Ingeniero Alfredo Obiols Gómez

Señor Ministro de Agricultura, Ganadería y Alimentación:

A continuación, se detallan las actividades y avances gestionados durante el periodo de la contratación:

Descripción de actividades según TDR	Informe de actividades realizadas	Avance	
		Cuantitativo	Cualitativo
1) Servicios técnicos para colaborar en el proceso de elaboración y digitalización de cartografía básica a escala 1:25,000 de la hoja cartográfica a escala 1: 50,000 y obtención de información de datos vectoriales con atributos. (HRVD)	Colaboré en la inspección con la herramienta de integridad de análisis geoespacial (GAIT): se revisó, corrigió y validó los datos con respecto al modelo de datos TRD4 V4.7; comprobando la geometría de las capas de puntos, líneas y polígonos, los códigos de características, los valores y dominios de los atributos y los metadatos; dando como resultado los archivos en forma de líneas y puntos en el directorio de salida. De la hoja SANTA CATALINA LA TINTA E756G70444.	65%	En proceso
	Colaboré con la actualización de las hojas 2061-2 LOS PAJALES - 1, 2, 3 y 4 Con el apoyo de imágenes georreferenciadas de uso libre se actualizó el shape Accidentes Culturales Misceláneos de Área, Accidentes Culturales Misceláneos de Línea, Hidrografía Línea, Hidrografía de área, según especificaciones del manual 3AA para elaboración de Cartografía a diferentes escalas.	40%	En proceso
2) Servicios técnicos para colaborar en actividades relacionadas con la elaboración de mapas urbanos municipales, así como productos cartográficos donde se represente el territorio nacional.	Colaboré con la actualización del mapa urbano de CIUDAD VIEJA con el apoyo de imágenes georreferenciadas de uso libre se actualizó el shape de Accidentes Culturales Misceláneos de Área, Accidentes Culturales Misceláneos de Línea, Hidrografía de Línea y Área, según especificaciones para mapas de gráficos de ciudad PS/3CB/301.	43%	En proceso
3) Servicios técnicos para colaborar en el análisis y procesamiento de información cartográfica de la División de Cartografía.	Colaboré con la rectificación de puntos de la fase 1 de campo del mapa urbano de la ciudad de Tecun uman	100%	Finalizado



4) Servicios técnicos para colaborar en la unificación de criterios de acuerdo con las normas cartográficas vigentes	Colaboré con la participación en el programa Capacitaciones Técnicas del Instituto Geográfico Nacional, Ingeniero Alfredo Obiols Gómez	100%	Finalizado.
5) Otras actividades relacionadas con el servicio contratado o que le sean asignadas por la autoridad superior.	Colaboré en la elaboración de requerimientos de Ministerio Público proporcionando información cartográfica, plateo de coordenadas sobre mapa topográfico e impresión de mapa solicitado	100%	Finalizado

El presente informe describe lo actuado por el suscrito en cumplimiento a las actividades desarrolladas durante el período de la contratación, y acorde a los términos de referencia de la misma.

Atentamente,


(f) 

Jonathan David González Yach

DPI: 3006034440101


Celular: 5954-7659

Se hace constar que las actividades descritas en este informe responden a lo estipulado en el contrato administrativo y sus respectivos términos de referencia, y se encuentran recibidos de conformidad, por lo que autorizo a quién corresponda, para que procedan al trámite de pago de los honorarios correspondientes.

(f)   
Ing. Marcos Otilio Sutil Carrillo  
JEFE DE DIVISION DE CARTOGRAFIA  
Instituto Geográfico Nacional

Firma y sello del Responsable de la Verificación de los Servicios Contratados



(f)   
Ing. Agr. Daunno Walther Chew Davila  
Director  
Instituto Geográfico Nacional -IGN-

